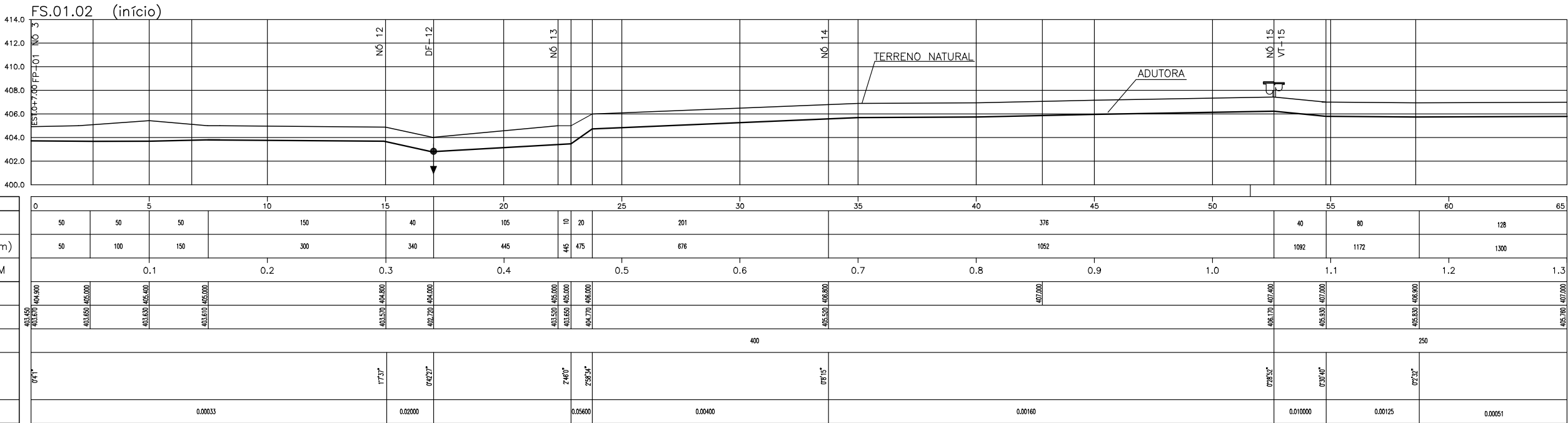
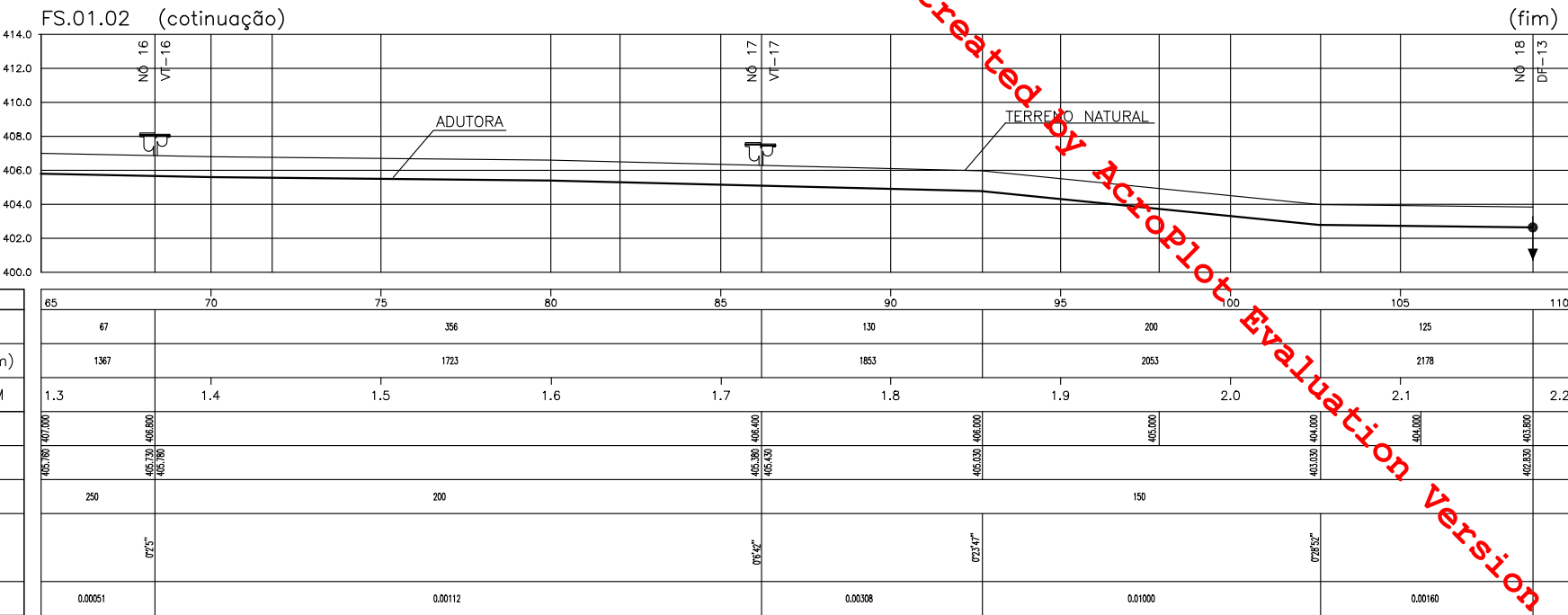


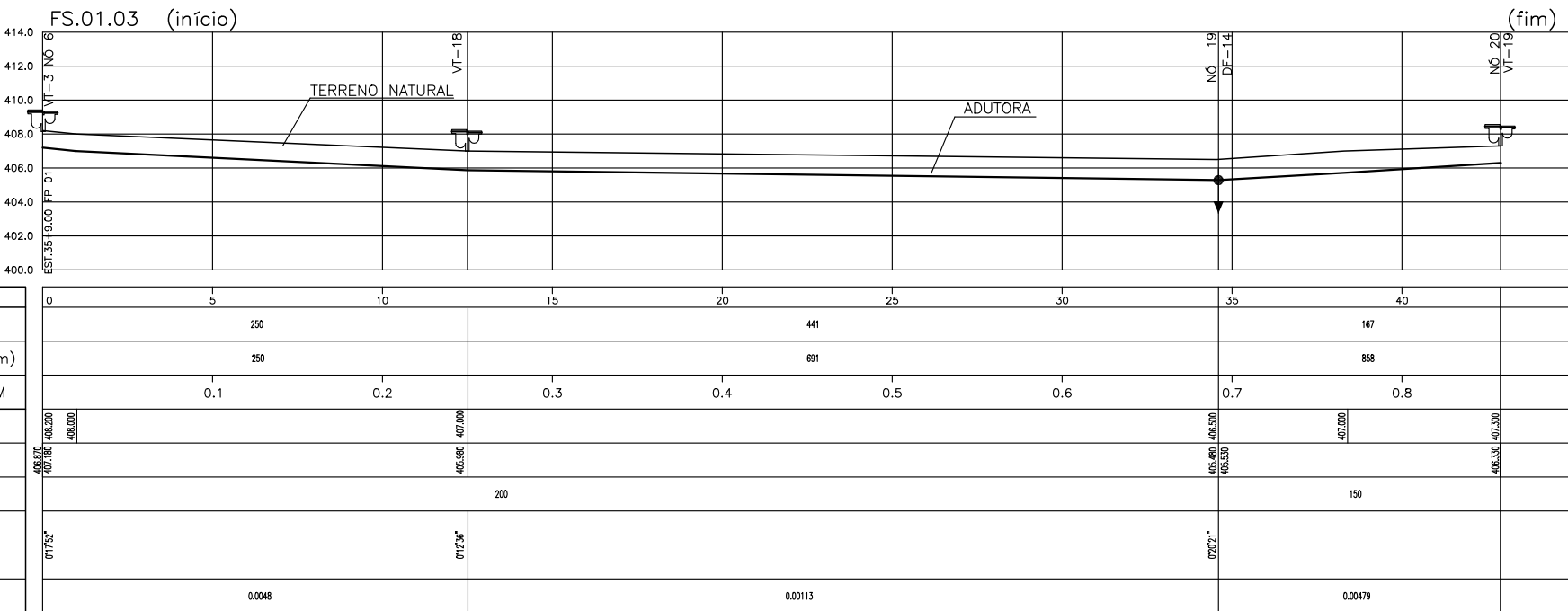
ESTACAS	
DISTÂNCIAS	PARCIAL (m)
	ACUMULADAS (m)
	QUILOMETRAGEM
COTAS DO TERRENO NATURAL (m)	
COTAS GERATRIZ INFERIOR (m)	
DIÂMETRO (mm)	
DEFLEXÃO VERTICAL (g,m,s)	
DECLIVIDADE (m/m)	



ESTACAS	
DISTÂNCIAS	PARCIAL (m)
	ACUMULADAS (m)
	QUILOMETRAGEM
COTAS DO TERRENO NATURAL (m)	
COTAS GERATRIZ INFERIOR (m)	
DIÂMETRO (mm)	
DEFLEXÃO VERTICAL (g,m,s)	
DECLIVIDADE (m/m)	



ESTACAS	
DISTÂNCIAS	PARCIAL (m)
	ACUMULADAS (m)
	QUILOMETRAGEM
COTAS DO TERRENO NATURAL (m)	
COTAS GERATRIZ INFERIOR (m)	
DIÂMETRO (mm)	
DEFLEXÃO VERTICAL (g,m,s)	
DECLIVIDADE (m/m)	



CONVEÇÕES:

- GERATRIZ INFERIOR ADUTORAS
- TERRENO NATURAL
- VENTOSA / DESCARGA DE FUNDO

NOTAS:

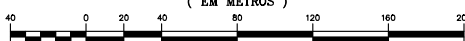
- 1 - DETALHAMENTO DAS VENTOSAS, DESCARGAS DE FUNDO VER DES. PE1A-DIS-HID-02
- 2 - REGISTRO DE MANOBRA VER DES. PE1A-DIS-HID-04
- 3 - DETALHAMENTO DOS NÓS VER DES. PE1A-DIS-HID-05

DESENHOS DE REFERÊNCIA:

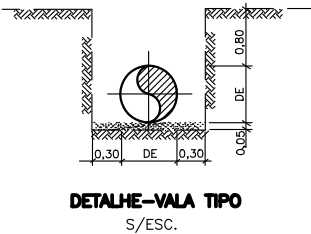
- 1-PLANTA GERAL DA REDE DE DISTRIBUIÇÃO- SETOR A-1A VER DES. PE-1A-DIS-HID-07

ESCALA GRÁFICA

(EM METROS)



1 : 2000



I	REVISÃO GERAL/EMIÇÃO FINAL		D4/11/00							
O	EMIÇÃO INICIAL		10/11/00							
Nº	Revisões		Data		Visto	Aprov.		Data	Aprov.	
			PROJETO			CODEVASF				
						CODEVASF				
MINISTÉRIO DA INTEGRAÇÃO NACIONAL						COMPANHIA DE DESENVOLVIMENTO DO VALE DO SÃO FRANCISCO				
Projeto		ANGELA S. C.		PROJETO BAIXO DE IRECÉ			Visto			
Desenho		CARLOS ALMEIDA		PROJETO EXECUTIVO: ETAPA 1A			Visto			
Viato								Aprovado		
Aprovado										
Data		OUT/00								
Escala		H=1:2000 V=1:200								
Nº		PE1A-DIS-HID-28		CONSORCIO			Nº			
				 magna						
										